

Délimitation des zones humides



Partenaires

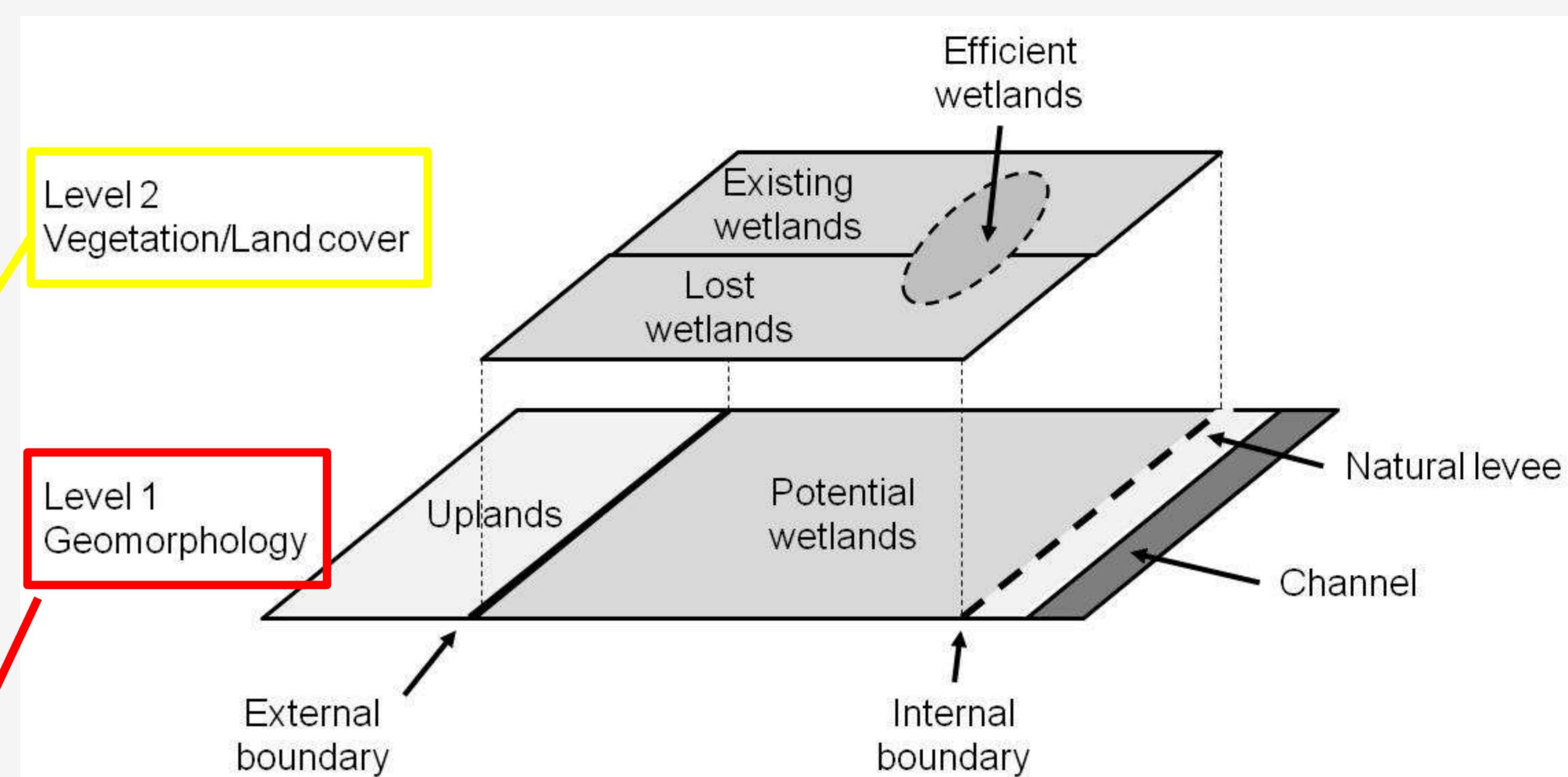
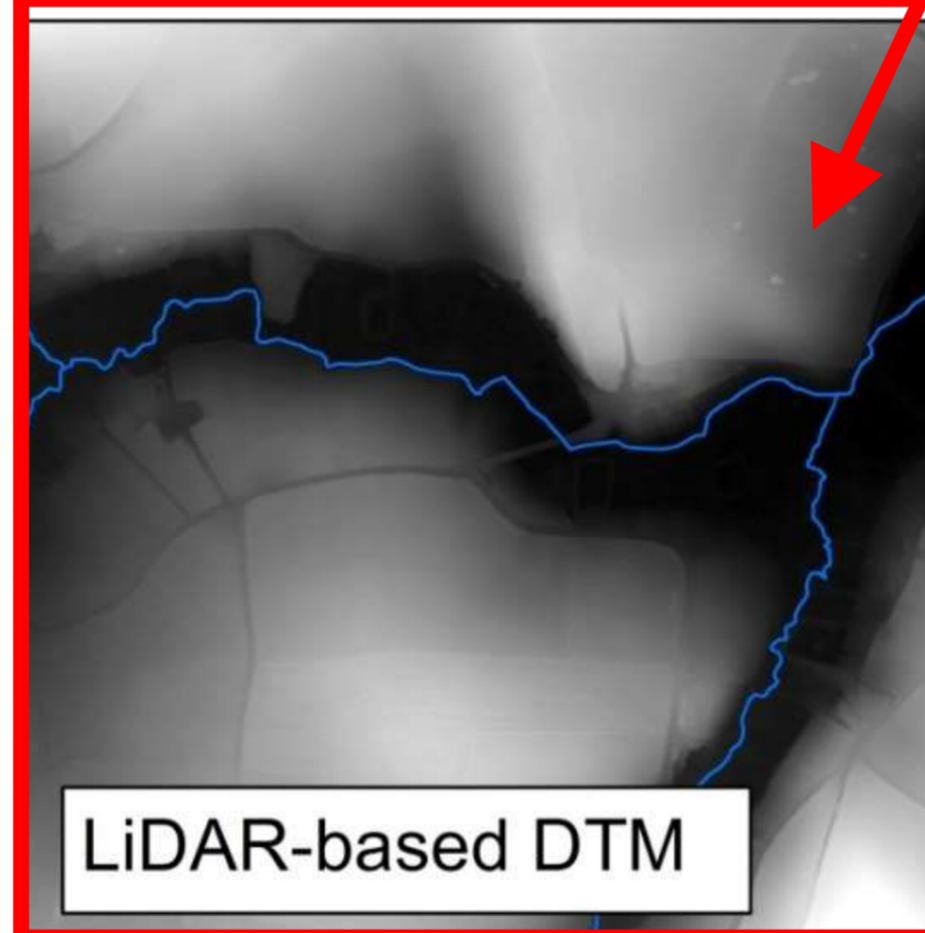


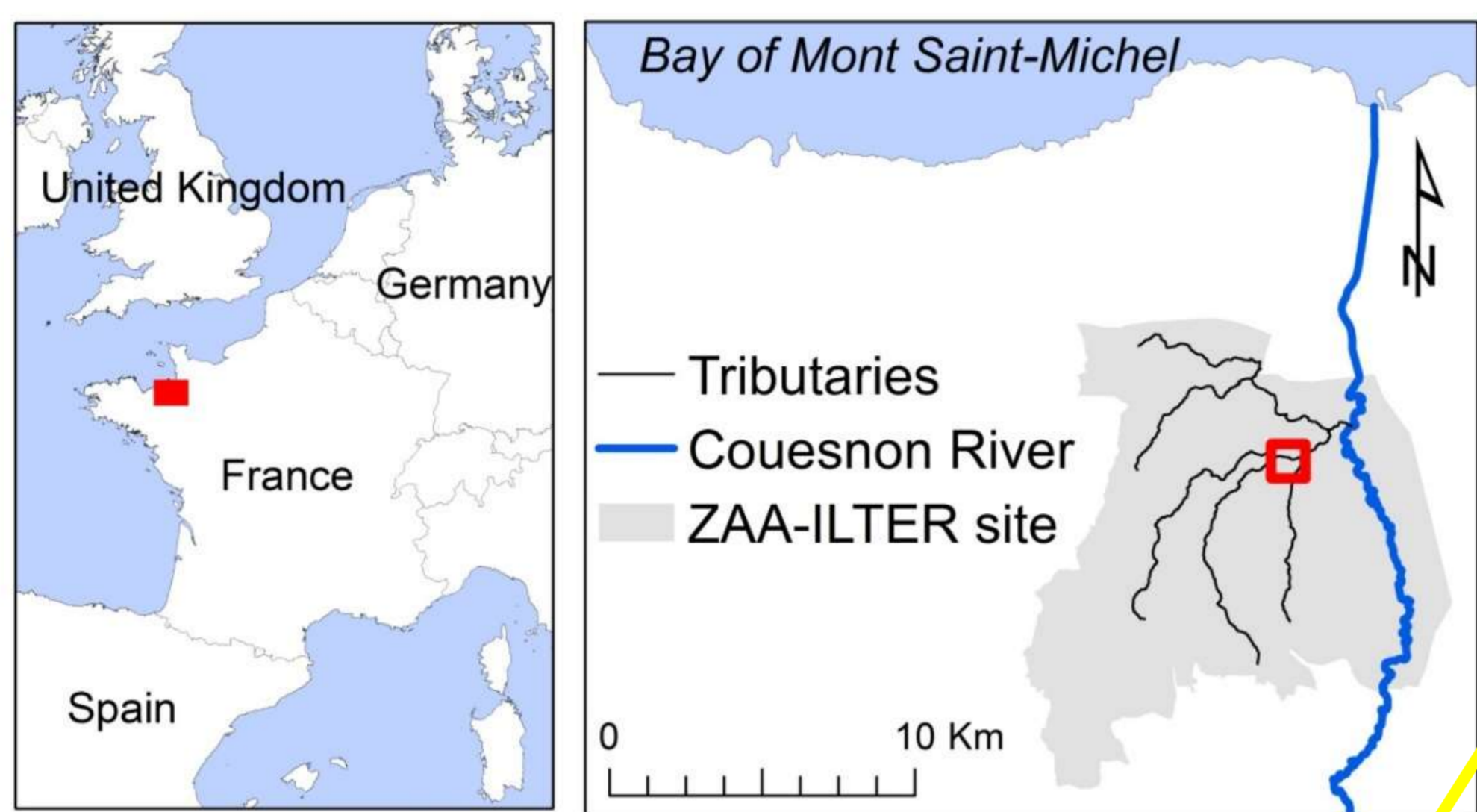
CNRS LETG Rennes
CNRS ECOBIO



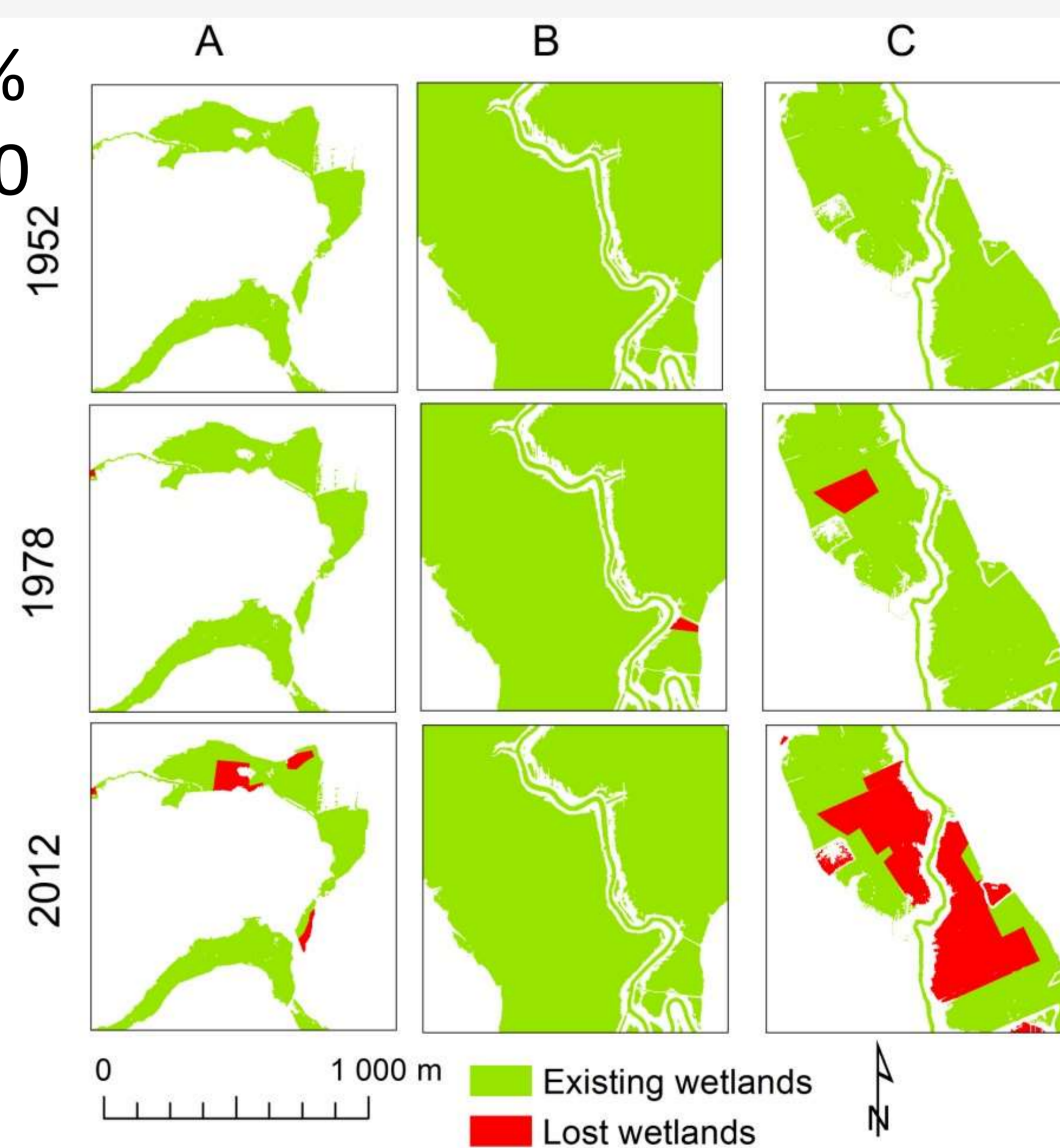
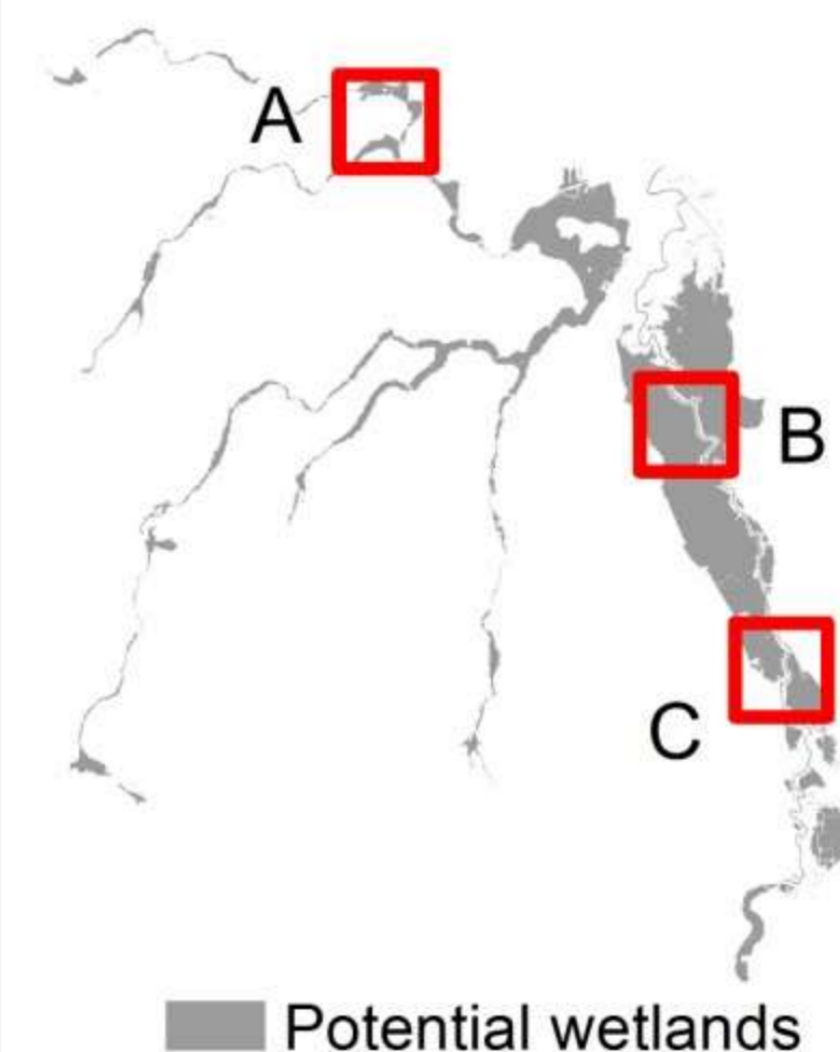
Objectif

Développer une méthode pour délimiter les zones humides à fine échelle et suivre leurs dégradations sur le long terme.

Méthode et résultats



- Précision: 88 %
- Échelle: 1:5000



Financements

- CNRS
- MESR

Perspectives

- Inventaires SAGE
- Identification des sites à restaurer

Contacts

Sébastien RAPINEL (Post-doctorant) – sebastien.rapinel@univ-rennes2.fr

Laurence HUBERT-MOY (Professeure) – laurence.hubert@univ-rennes2.fr

